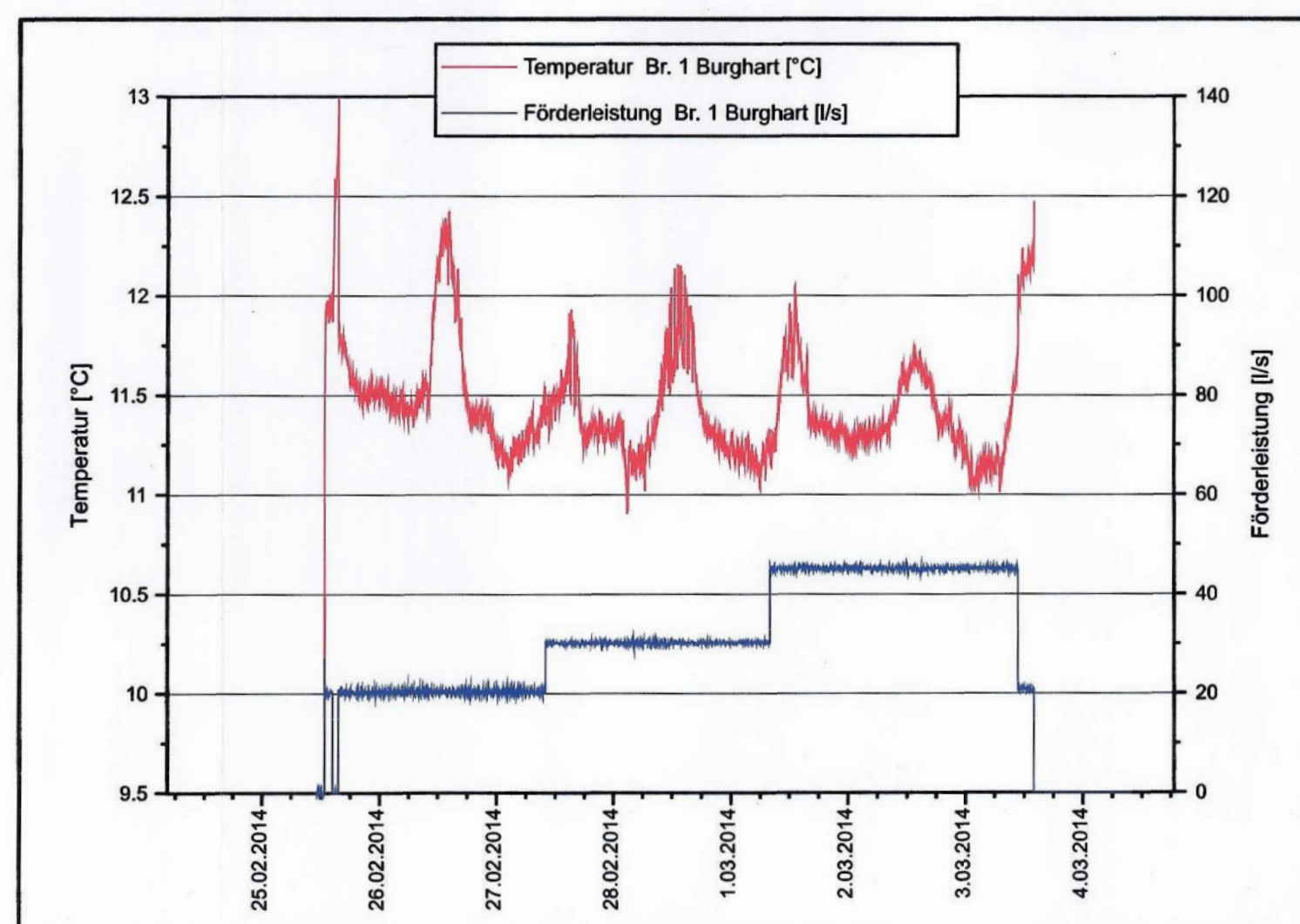
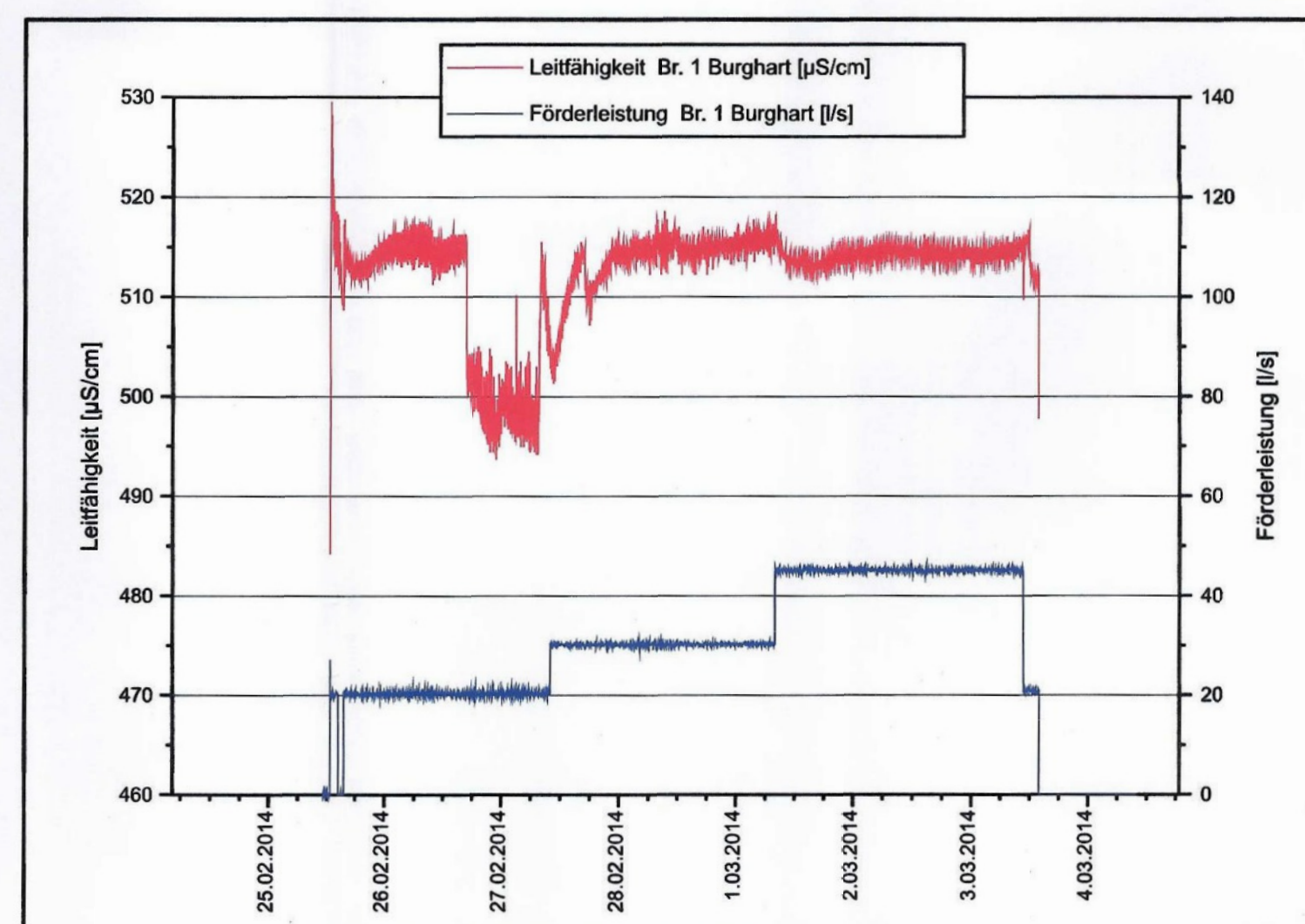
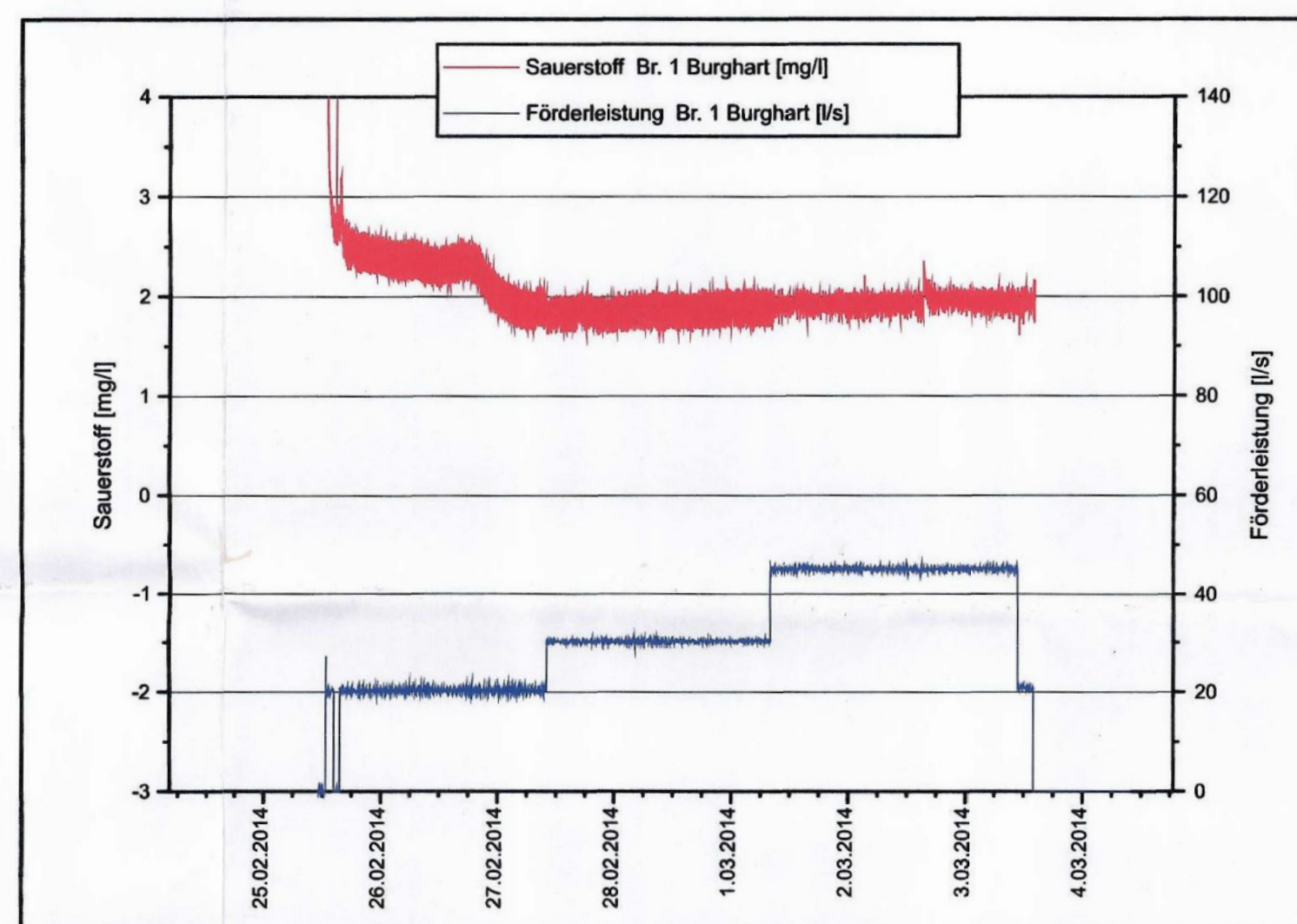
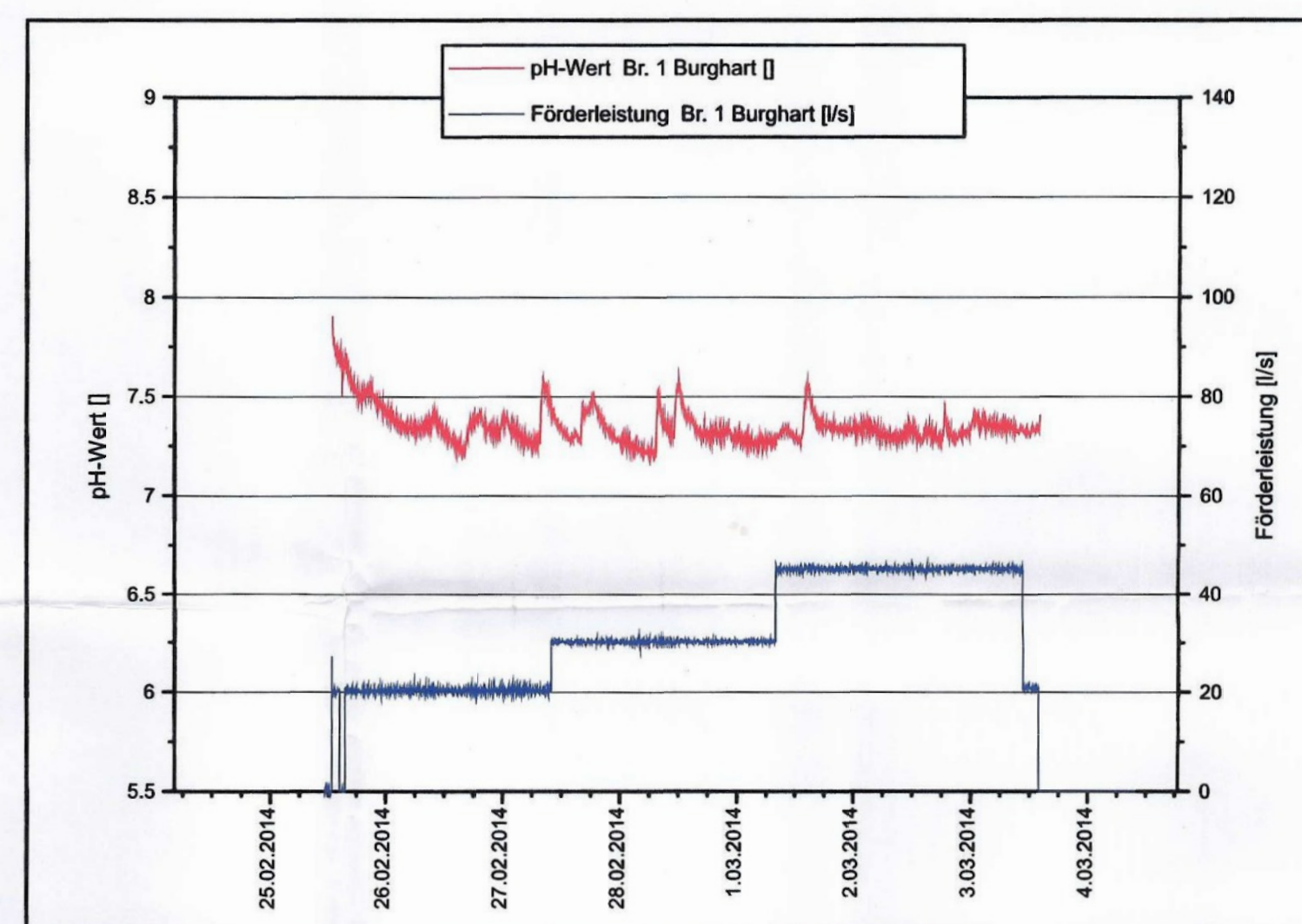
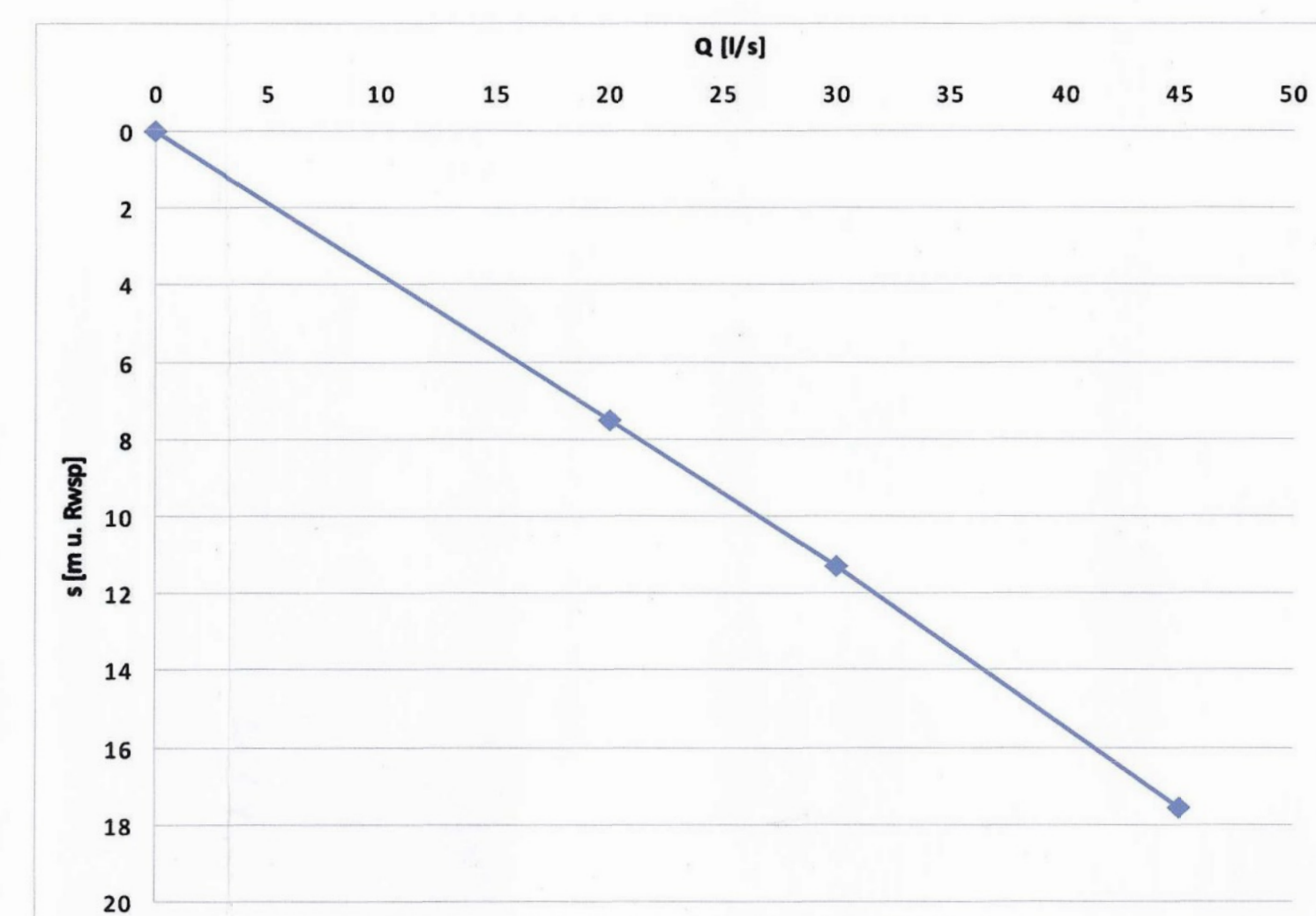
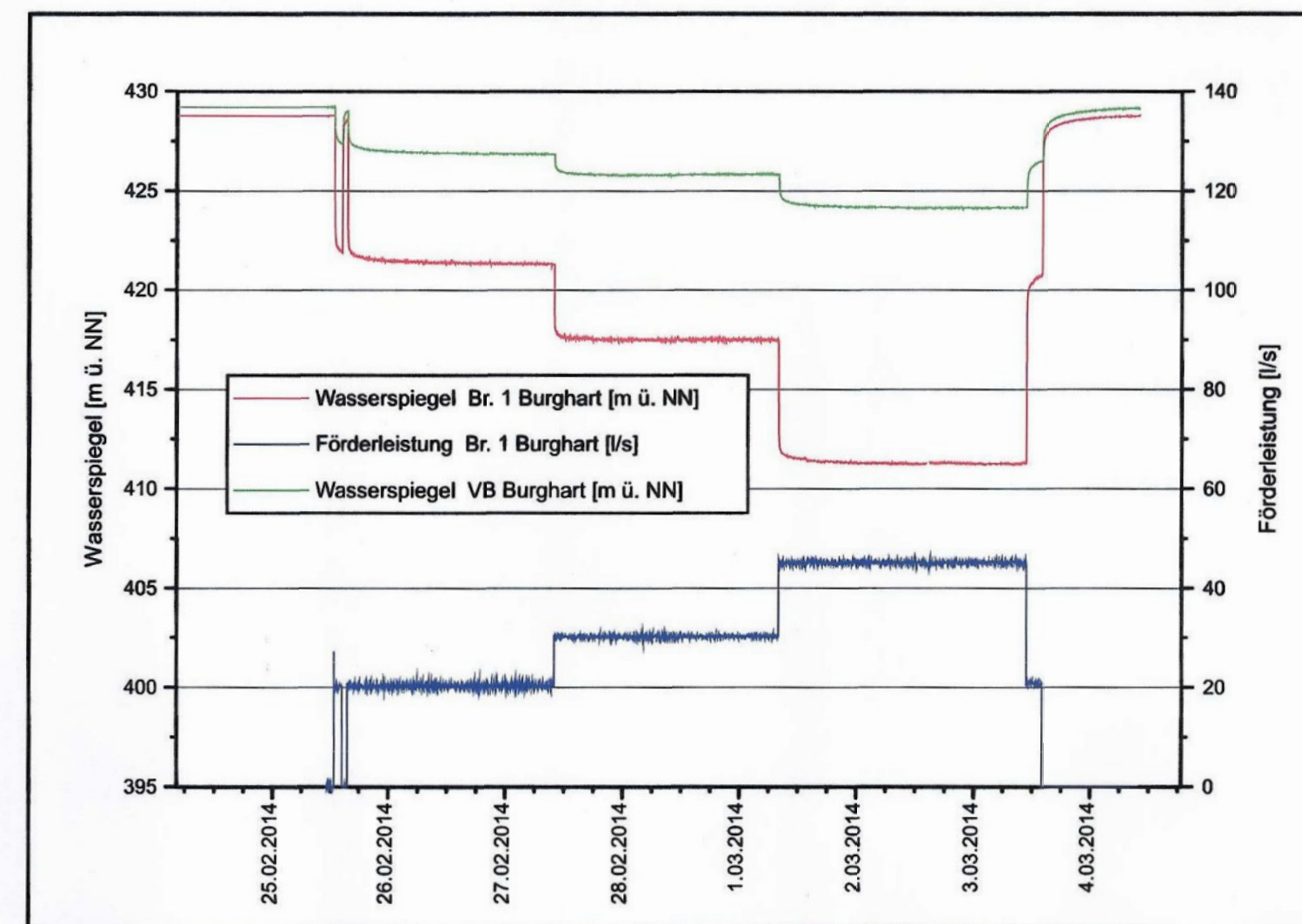
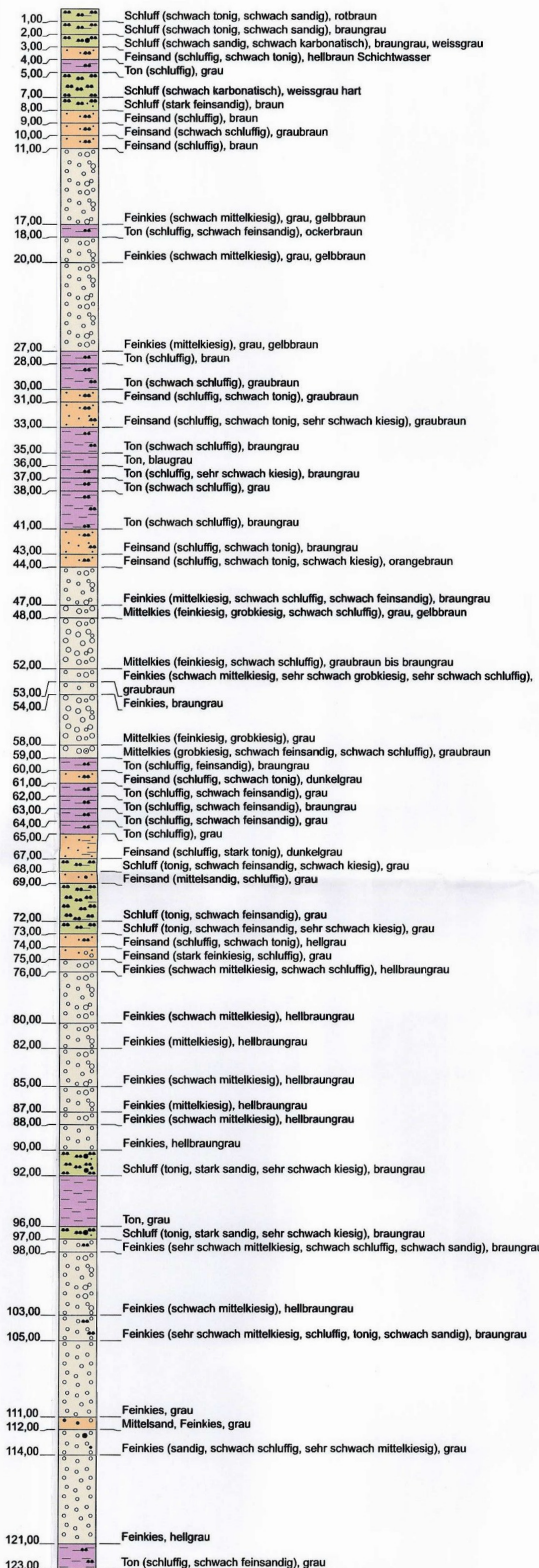



Höhenmaßstab: 1:300    Horizontalmaßstab: 1:25



Datum:	05/2024	Projekt:	Wasserrechtsantrag Brunnen I Burghart	 Ingenieurbüro für Grundwasser und Umweltfragen Bahnhofstr. 22, 85570 Markt Schwaben Tel. 08121/45937 Fax 08121/45923
Projekt-Nr.:	I1364A-wr	Anlage 2.1	Ausbauplan des Brunnen I Burghart inkl. Schichtenverzeichnis und Pumpversuchsdiagramm	

RO08\_006

Projekt:	Brunnen I Burghart	Rechtswert: 4500564	DR. K.-H. PROßL Sachverständigenbüro f. Grundwasser Hinterberg 2 34149 Velden/Vils
Bohrung:	Burghart Br. nnen I		
Auftraggeber:	ZVWV Rottenburger Gruppe	Hochwert: € 392475	
Bohrfirma:	Tafelmeier Tiefbau GmbH	Ansatzhöhe: 480,02	
Bearbeiter:	ea	Endtiefe: 123,00 m	
Datum:	04.09.2014	Anhang 2	